

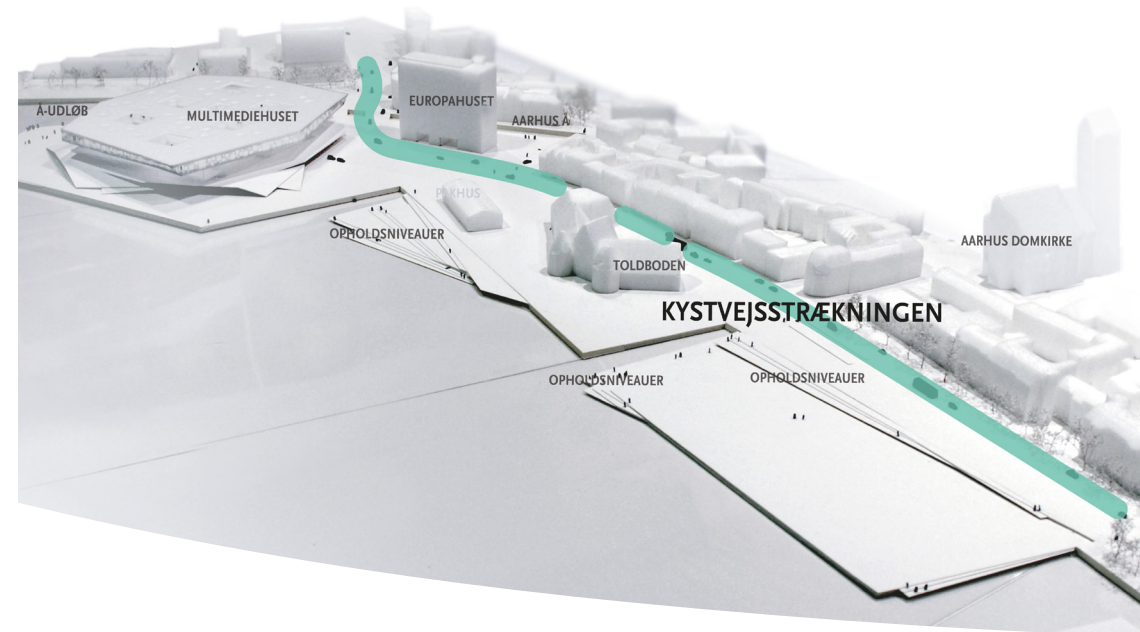
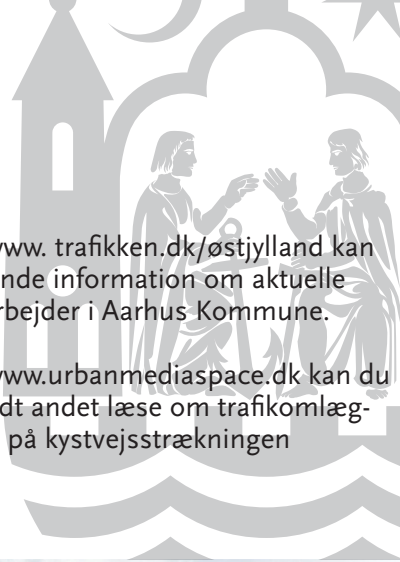
YDERLIGERE INFORMATION

Vil du vide mere, er du velkommen til at se på Aarhus Kommunes hjemmeside - www.aarhus.dk

Du kan også kontakte afdelingsleder Trine Buus Karlsen på tlf. 8940 4460 eller mailadresse tbk@aarhus.dk.

På www.trafikken.dk/østjylland kan du finde information om aktuelle vejarbejder i Aarhus Kommune.

På www.urbanmediaspace.dk kan du blandt andet læse om trafikoplægning på kystvejsstrækningen



AARHUS' NYE HAVNEFRONT
- ÆNDRINGER I TRAFIKKEN

AARHUS ER EN BY I UDVIKLING

Til august 2012 starter Aarhus Kommune en række vejarbejder langs kystvejsstrækningen. Der vil ske mange ændringer.

Vi bygger et nyt bibliotek, frilægger den sidste del af Aarhus Å, og vi bygger en sluse, som skal sikre midtbyen mod oversvømmelser. Der bliver også anlagt en letbane på kystvejsstrækningen.

Når arbejdet er færdigt i 2015, vil forholdene for fodgængere og cyklister være langt bedre end i dag. Det vil være nemt at komme fra den nye bydel på havnen ind til Aarhus Midtby. På denne måde får vi skabt sammenhæng mellem byen og vandet.

I anlægsperioden kan det se forvirrende ud med de mange aktiviteter, som er

i gang langs kystvejsstrækningen. Anlægsprojekterne er som perler på en snor. Det ene projekt lægger grunden til, at det næste projekt kan sættes i gang.

Når arbejdet er afsluttet, vil havneområdet være mere end nye bygninger og pladser – det bliver en ny bydel til glæde for alle borgere og gæster i Aarhus.


Vi håber på din forståelse i den periode, hvor anlægsarbejdet står på, og beklager de gener det kan påføre dig.

Med venlig hilsen



Trafik og Veje
Aarhus Kommune

KYSTVEJSSTRÆKNINGEN



På kortet her kan du se, hvordan adgangsveje for trafikken til byen og til havnen vil blive delt.

I fremtiden vil trafik til Aarhus Havn køre ad Åhavevej og Marselis Boulevard.

Samtidig forbedrer Aarhus Kommune Ringvejen, Ringgaden og indfaldsvejene, så der bliver bedre adgang til byen.